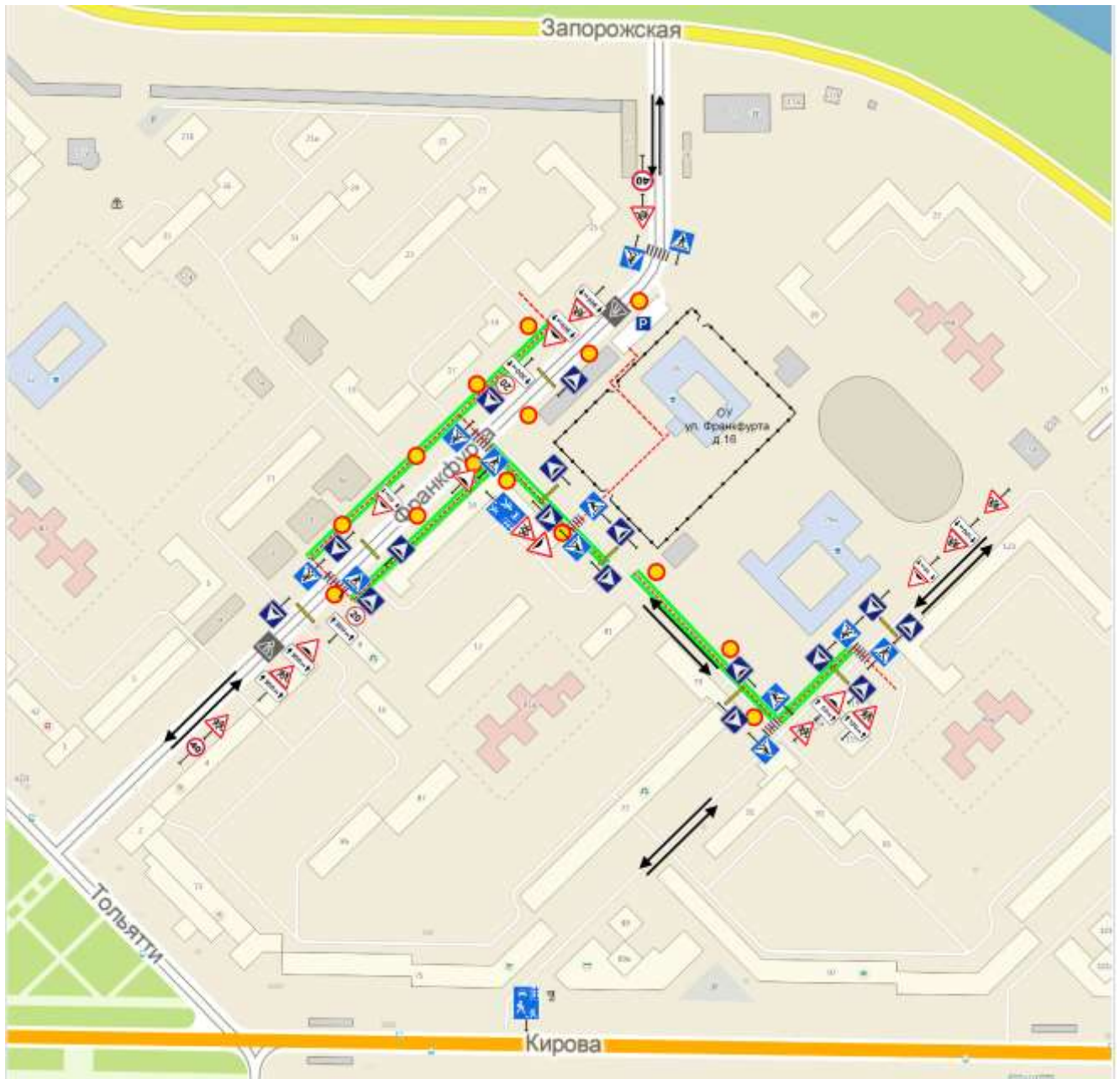








2. План-схема организации дорожного движения в непосредственной близости от МБ НОУ «Гимназия №70» с размещением соответствующих технических средств, маршруты движения детей и расположение парковочных мест



Условные обозначения:

-  движение транспортных средств
-  движение детей (учеников) в (из) образовательное учреждение
-  Тротуар
-  искусственное освещение
-  ограждение ОУ
-  мой маршрут